


18-11-2019

1) Παραρτήματα
2) κ.τ.λ.



INFORMATICS DEVELOPMENT AGENCY
Digitally signed by INFORMATICS DEVELOPMENT AGENCY
Date: 2019.10.25 11:44:12
EST Reason: Athens

ΑΔΑ: ΨΕΘΦΟΡ10-ΧΩΛ

ΑΝΑΡΤΗΤΕΑ ΣΤΟ ΔΙΑΔΙΚΤΥΟ

ΕΛΛΗΝΙΚΗ ΔΗΜΟΚΡΑΤΙΑ ΕΛΛΗΝΙΚΗ ΔΗΜΟΚΡΑΤΙΑ
ΑΠΟΚΕΝΤΡΩΜΕΝΗ ΔΙΟΙΚΗΣΗ ΝΟΜΟΣ ΕΥΡΥΤΑΝΙΑΣ
ΘΕΣΣΑΛΙΑΣ - ΣΤΕΡΕΑΣ ΕΛΛΑΔΑΣ ΚΑΡΠΕΝΗΣΙΟΥ Αριθμ. Πρωτ. : 763/93527
Δ/ΝΣΗ ΔΑΣΩΝ ΕΥΡΥΤΑΝΙΑΣ 16760
ΕΛΛΗΝΙΚΗ ΔΗΜΟΚΡΑΤΙΑ
18/11/2019 Φ.Ε.Κ. 439 Δ/08.08.2019.

Ταχ. Δ/ση : Καρπενήσι – 36100
Πληροφορίες : Γρ. Διευθυντή
Τηλέφωνα : (22370) 22946
ΦΑΞ : (22370) 23017
Ηλ. Ταχυδρομείο : ddasonevryt@apdthest.gov.gr

ΠΡΟΣ: Εθνικό Τυπογραφείο
Καποδιστρίου 34
Τ.Κ. 10432 – ΑΘΗΝΑ
(προς Δημοσίευση σε Φ.Ε.Κ.)

ΚΟΙΝ: Ως ο Πίνακας Διανομής

ΘΕΜΑ: Κήρυξη ως αναδασωτέας έκτασης συνολικού εμβαδού 121,077 στρ. στις θέσεις «Σούιλα» και «Αλπόβρυση», περιφέρειας της Δ.Κ. Καρπενησίου, της Δ.Ε. Καρπενησίου του Δήμου Καρπενησίου Π.Ε. Ευρυτανίας, που κήκε λόγω πυρκαγιάς.

ΑΠΟΦΑΣΗ

Ο ΣΥΝΤΟΝΙΣΤΗΣ ΑΠΟΚΕΝΤΡΩΜΕΝΗΣ ΔΙΟΙΚΗΣΗΣ ΘΕΣΣΑΛΙΑΣ – ΣΤΕΡΕΑΣ ΕΛΛΑΔΑΣ

Έχοντας υπόψη:

1. Τις διατάξεις των άρθρων 24 παρ. 1 και 117 παρ. 3 του Συντάγματος.
2. Τις διατάξεις της παρ. 1 άρθρου 38 όπως αντικαταστάθηκε με τις διατάξεις της παρ. 1 του άρθρου 35 του Ν. 4280/2014 (Φ.Ε.Κ. 159/τ.Α/08-08-2014), όπως τροποποιήθηκε και ισχύει με τις διατάξεις του άρθρου 32 του Ν.4342/2015 (Φ.Ε.Κ. 143/τ.Α/09-11-2015) περί «περιβαλλοντικής αναβάθμισης και ιδιωτικής πολεοδόμησης - Βιώσιμη ανάπτυξη οικισμών Ρυθμίσεις δασικής νομοθεσίας και άλλες διατάξεις και των παρ. 1 και 3 του άρθρου 41 του Ν. 998/79 (Φ.Ε.Κ. 289/τ.Α/29-12-1979) περί «Προστασίας των δασών και των δασικών εν γένει εκτάσεων της χώρας».
3. Τις με αριθμ. 160417/1180/08-07-1980 και 182447/3049/24-09-1980 εγκύκλιες διαταγές του Υπουργείου Γεωργίας σχετικά με την κήρυξη εκτάσεων ως αναδασωτέων
4. Τις διατάξεις του Ν. 2503/1997 (Φ.Ε.Κ. 107/τ.Α/30-05-1997) περί «Διοίκησης Οργάνωσης. Στελέχωσης της Περιφέρειας κ.λ.π.»
5. Τις διατάξεις του άρθρου 280 του Ν. 3852/2010 (Φ.Ε.Κ. 87/τ.Α/07-06-2010) περί «Νέας Αρχιτεκτονικής της Αυτοδιοίκησης και της Αποκεντρωμένης Διοίκησης - Πρόγραμμα Καλλικράτης»
6. Το Π.Δ. 138/2010 (Φ.Ε.Κ. 231/τ.Α/27-12-2010) περί «Οργανισμού της Αποκεντρωμένης Διοίκησης Θεσσαλίας - Στερεάς Ελλάδας
7. Την αριθ. 6985/85797/12-06-2017 (Φ.Ε.Κ. 2003/Β/12-06-2017) Απόφαση περί «Μεταβίβαση δικαιώματος υπογραφής του Συντονιστή Αποκεντρωμένης Διοίκησης Θεσσαλίας Στερεάς Ελλάδας (Α.Δ.Θ.Σ.Ε) στον Προϊστάμενο ή στην Προϊστάμενη της Γενικής Διευθύνσεως Δασών και Αγροτικών Υποθέσεων και στους Προϊσταμένους ή στις Προϊσταμένες Διευθύνσεων και Δασαρχείων της ανωτέρω Γενικής Διευθύνσεως».
8. Την υπ' αριθμ. 2059/92393/7-6-2019 πρόταση του Δασαρχείου Καρπενησίου περί κηρύξεως ως αναδασωτέας, της αναφερόμενης στο θέμα έκτασης που πριν την πυρκαγιά είχε δασικό χαρακτήρα κατά την έννοια της παρ. 1 του άρθρου 3 του Ν. 998/79, όπως τροποποιήθηκε και ισχύει.

Αποφασίζουμε

Κηρύσσουμε αναδασωτέα, με σκοπό την αποκατάσταση της δασικής βλάστησης (που καταστράφηκε λόγω πυρκαγιάς) και την διατήρηση του δασικού χαρακτήρα της, την έκταση συνολικού εμβαδού 121,077 στρ. (τμήματα Δ1 εμβαδού 120,348 στρ. & Δ2 εμβαδού 0,729 στρ.) στις θέσεις «Σούιλα» και «Αλπόβρυση», περιφέρειας της Δ.Κ.

Καρπενησίου, της Δ.Ε. Καρπενησίου του Δήμου Καρπενησίου Π.Ε. Ευρυτανίας, που προσδιορίζονται ως εξής:

Τμήμα Δ1 με σημεία 1,2,3,4,5...,88,89,90,1 από το οποίο έχουν εξαιρεθεί οι εκτάσεις μη δασικού χαρακτήρα Α1 με σημεία 91,92,...,105,106,91 & Α2 με σημεία 107,108,...,113,114,107, καθώς επίσης και η έκταση που καταλαμβάνουν τα τρία τμήματα του υπάρχοντος χωμάτινου αμαξιτού αγροτικού δρόμου που διέρχονται απ' αυτή,

Τμήμα Δ2 με σημεία 115,116,117,118,119,120,115

Η έκταση που κηρύσσεται ως αναδασωτέα απεικονίζεται στο επισυναπτόμενο τοπογραφικό διάγραμμα κλιμ. 1:5.000, προσδιορίζεται επακριβώς στους πίνακες συντεταγμένων που επισυνάπτονται σ' αυτό και συνορεύει –κατά τμήμα – ως εξής:

	Τμήμα Δ1, εμβαδού 120,348 στρ.	Τμήμα Δ2, εμβαδού 0,729 στρ.
Βόρεια :	Με έκταση δασικού χαρακτήρα και με έκταση μη δασικού χαρακτήρα	Με έκταση δασικού χαρακτήρα
Νότια :	Με έκταση δασικού χαρακτήρα	Με έκταση δασικού χαρακτήρα και με έκταση μη δασικού χαρακτήρα
Ανατολικά :	Με έκταση δασικού χαρακτήρα και με έκταση μη δασικού χαρακτήρα	Με έκταση μη δασικού χαρακτήρα
Δυτικά :	Με έκταση δασικού χαρακτήρα και με έκταση μη δασικού χαρακτήρα	Με έκταση δασικού χαρακτήρα και με έκταση μη δασικού χαρακτήρα

Ο χαρακτηρισμός των όμορων εκτάσεων είναι ενδεικτικός και όχι οριστικός, εκτός από την οριογραμμή που εφάπτεται με οριστικές και αμετάκλητες πράξεις χαρακτηρισμού, καθώς επίσης και με οριστική και αμετάκλητη απόφαση της Α/θμιας Επιτροπής Επίλυσης Δασικών Αμφισβητήσεων Ν. Ευρυτανίας.

Σκοπός της κήρυξης της ανωτέρω έκτασης ως αναδασωτέας είναι αφενός η αποκατάσταση της καταστραφείσας δασικής βλάστησης με φυσική αναγέννηση και αφετέρου η διατήρηση του δασικού χαρακτήρα αυτής, ώστε να αποκλεισθεί η διάθεσή της για άλλη χρήση.

Από τις διατάξεις της παρούσας, δεν προκαλείται δαπάνη σε βάρος του κρατικού προϋπολογισμού.

Η απόφαση αυτή να δημοσιευτεί στην Εφημερίδα της Κυβέρνησης.

Η ισχύς της παρούσας απόφασης αρχίζει από την δημοσίευσή της στην Εφημερίδα της Κυβερνήσεως.

ΠΙΝΑΚΑΣ ΚΟΙΝΟΠΟΙΗΣΗΣ:

- 1) Δασαρχείο Καρπενησίου
Ε.Ο. Καρπενησίου Αγρινίου- ΤΚ 36100
Καρπενήσι
- ✓ 2) Δήμος Καρπενησίου
Υδρας 6 - Καρπενήσι – Τ.Κ. 36100
(Για ανάρτηση στον πίνακα ανακοινώσεων)
- 3) Αυτοτελές Γραφείο Δημόσιας Περιουσίας
Ευρυτανίας
- Γ. Κονδύλη & Αθ. Κυριαζή
–Τ.Κ. 36100 - Καρπενήσι
- 4) ΟΠΕΚΕΠΕ
Περιφ. Δ/ση Στερεάς Ελλάδας
Κ. Καραμανλή 4 – Τ.Κ. 35100- Λαμία
(μέσω email)

Με Εντολή Συντονιστή Α.Δ.Θ.–Στ.Ε.



Ο
Δ/της Δασών Ευρυτανίας

Ιωάννης Φάκας
Δασολόγος

ΠΙΝΑΚΑΣ ΣΥΝΤΕΤΑΓΜΕΝΩΝ ΚΟΡΥΦΩΝ

Έκταση που κηρύσσεται αναδασωτέα

Έκταση που εξαιρείται της αναδάσωσης

Τμήμα Δ1 (Εμβαδόν 120,348 στρ.)

α/α	X	Y
1	308099.99	4310754.41
2	308105.52	4310715.81
3	308103.52	4310714.20
4	308114.00	4310706.00
5	308154.00	4310699.00
6	308176.00	4310702.00
7	308199.01	4310673.90
8	308223.39	4310644.51
9	308245.97	4310630.55
10	308277.90	4310630.02
11	308322.00	4310630.00
12	308351.00	4310633.00
13	308400.00	4310608.00
14	308421.00	4310610.00
15	308453.00	4310644.00
16	308458.22	4310648.44
17	308469.85	4310637.06
18	308561.00	4310667.00
19	308593.00	4310622.00
20	308639.00	4310629.00
21	308727.19	4310623.48
22	308763.00	4310650.00
23	308803.00	4310651.00
24	308893.00	4310686.00
25	308858.00	4310788.00
26	308689.86	4310867.26
27	308688.56	4310865.87
28	308687.00	4310844.00
29	308698.95	4310833.08
30	308721.27	4310827.23
31	308741.36	4310810.10
32	308741.22	4310824.10
33	308748.77	4310827.06
34	308766.07	4310812.21
35	308767.65	4310805.49
36	308758.69	4310806.38
37	308755.41	4310802.61
38	308782.15	4310791.33
39	308794.12	4310780.72
40	308779.88	4310748.71
41	308768.20	4310758.06
42	308751.65	4310757.89
43	308759.12	4310770.09
44	308727.95	4310781.91
45	308708.55	4310769.82
46	308710.29	4310757.46
47	308668.20	4310766.83
48	308662.38	4310770.85
49	308664.86	4310778.23
50	308604.78	4310775.89
51	308598.22	4310762.79

α/α	X	Y
52	308575.36	4310751.64
53	308540.22	4310767.24
54	308523.49	4310771.14
55	308493.93	4310797.89
56	308482.22	4310820.18
57	308466.60	4310831.88
58	308449.32	4310808.48
59	308440.95	4310796.22
60	308434.26	4310788.98
61	308421.43	4310776.16
62	308405.26	4310766.69
63	308389.64	4310764.46
64	308382.95	4310760.56
65	308365.10	4310746.63
66	308348.93	4310753.31
67	308330.53	4310767.24
68	308331.08	4310783.96
69	308341.68	4310805.14
70	308356.18	4310814.05
71	308376.82	4310825.75
72	308390.20	4310836.90
73	308396.89	4310845.26
74	308435.93	4310869.77
75	308433.70	4310873.12
76	308416.97	4310888.16
77	308448.20	4310919.37
78	308450.99	4310917.69
79	308496.50	4310994.46
80	308475.00	4310996.00
81	308425.00	4310938.00
82	308403.00	4310908.00
83	308362.24	4310917.26
84	308336.00	4310884.00
85	308289.00	4310885.00
86	308223.00	4310869.00
87	308163.00	4310807.00
88	308182.00	4310795.00
89	308155.86	4310763.29
90	308094.00	4310777.00
1	308099.99	4310754.41

Τμήμα Δ2 (Εμβαδόν 0,729 στρ.)

α/α	X	Y
115	308546.00	4311038.00
116	308582.00	4311004.00
117	308570.24	4310984.21
118	308560.04	4311006.57
119	308558.56	4311011.01
120	308538.37	4311026.15
115	308546.00	4311038.00

Τμήμα Α1 (Εμβαδόν 4,977 στρ.)

α/α	X	Y
91	308653.39	4310691.35
92	308669.98	4310705.57
93	308688.15	4310695.30
94	308703.16	4310709.12
95	308703.56	4310722.54
96	308704.74	4310736.76
97	308735.16	4310740.31
98	308743.45	4310728.86
99	308766.36	4310735.57
100	308780.18	4310721.36
101	308765.57	4310700.83
102	308755.30	4310688.59
103	308728.44	4310682.27
104	308707.51	4310669.64
105	308678.28	4310668.85
106	308658.53	4310674.77
91	308653.39	4310691.35

Τμήμα Α2 (Εμβαδόν 0,810 στρ.)

α/α	X	Y
107	308835.76	4310729.43
108	308843.15	4310731.02
109	308847.85	4310719.86
110	308839.42	4310713.06
111	308847.76	4310701.83
112	308848.59	4310692.01
113	308826.96	4310692.90
114	308814.88	4310707.40
107	308835.76	4310729.43

Ανήκει στην αριθμ. ~~763/33367/Ζα.Ε. 2019~~

Απόφασή μας.

Με Εντολή Συντονιστή Α.Δ.Θ.-Στ.Ε.

Ο Δ/τής Δασών Ευρυτανίας




Φάκας Ιωάννης
Δασολόγος

ΕΛΕΓΧΘΗΚΕ

Δ. Καρπενήσι 7-6-2019

Ο Αντιπεριφερειάρχης Προϊστάμενος

Δασαρχείου Καρπενησίου



Καρκάνης Ιωάννης
Δασολόγος

Καρπενήσι 25-2019

Ο Συντάκτης




Τσέλιος Ηλίας
Δασοπόνος



ΤΟΠΟΓΡΑΦΙΚΟ ΔΙΑΓΡΑΜΜΑ




Αναδασωτέας έκτασης δασικού χαρακτήρα (Δάσος) συνολικού εμβαδού 121,077 στρ. στις θέσεις "Σούλα" και "Αλπόβρυση" περιφέρειας Δ.Κ. Καρπενησίου του Δήμου Καρπενησίου Π.Ε. Ευρυτανίας που κήκε την 8/3/2019.

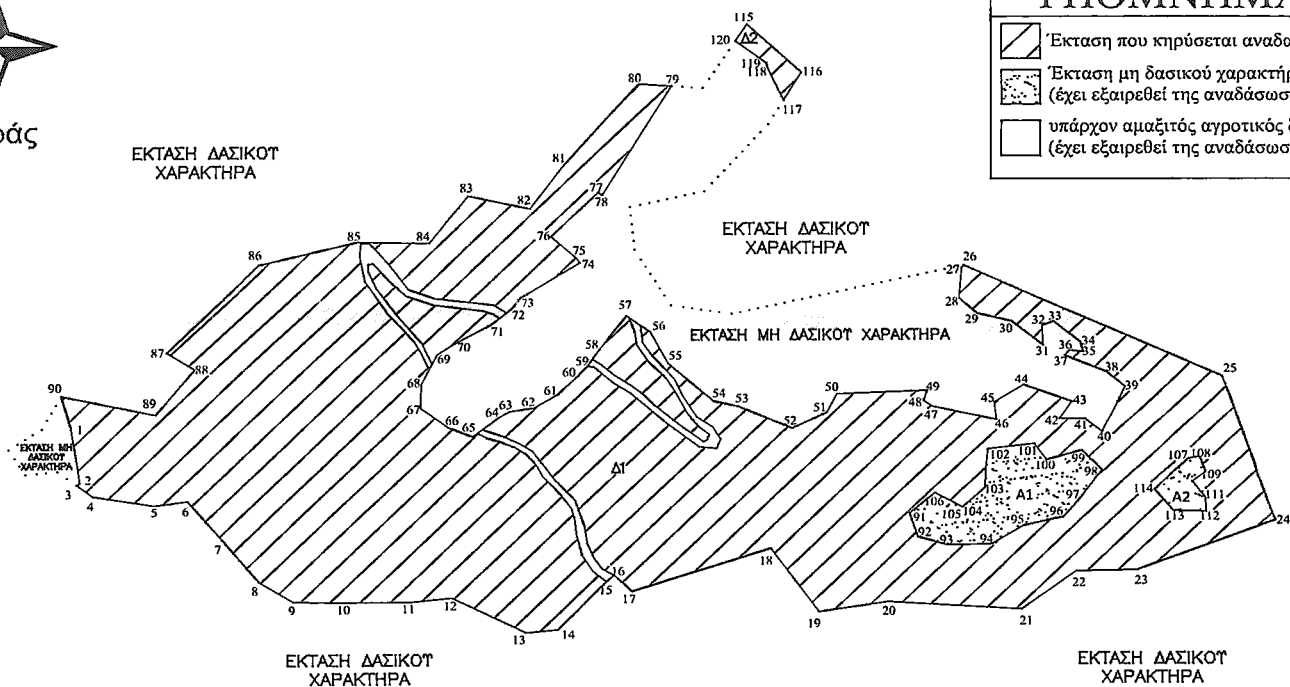
Κλίμακα 1 : 5.000



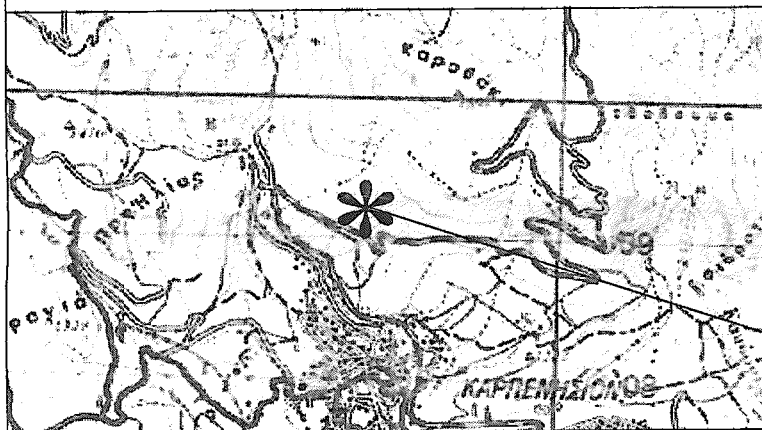
Βορράς

ΥΠΟΜΝΗΜΑ

-  Έκταση που κηρύσσεται αναδασωτέα
-  Έκταση μη δασικού χαρακτήρα (έχει εξαιρεθεί της αναδάσωσης)
-  υπάρχουν αμαξιτός αγροτικός δρόμος (έχει εξαιρεθεί της αναδάσωσης)



ΣΥΝΤΕΤΑΓΜΕΝΕΣ ΤΩΝ ΚΟΡΥΦΩΝ ΤΩΝ ΤΜΗΜΑΤΩΝ ΣΤΟΝ ΕΠΙΣΥΝΑΠΤΟΜΕΝΟ ΠΙΝΑΚΑ



ΑΠΟΣΠΑΣΜΑ ΧΑΡΤΗ ΓΥΣ ΦΥΛΛΟ ΚΑΡΠΕΝΗΣΙΟΥ

Κλίμακα 1:50.000

Εμβαδόν: 121,077 στρέμματα


Θέση έκτασης που κηρύσσεται αναδασωτέα

Ανήκει στην αριθμ. ~~22622/2019~~ ~~2019~~ Απόφασή μας.

Με Εντολή Συντονιστή Α.Δ.Θ.-Στ.Ε.
Ο Δ/ντής Δασών Ευρυτανίας



Φάκας Ιωάννης
Δασολόγος



Καρκάνης Ιωάννης
Δασολόγος

Καρπενήσιος 5 - 2019
Ο Συντάκτης



Τσέλιος Ηλίας
Δασοπόνος

